

Plan d'accès – En voiture

FACE Hérault – Antenne Alco
101 rue Robert FABRE - Montpellier

Parking + possibilité de se garer
dans les petites rues

Attention la rue Robert FABRE n'est
pas reconnue sur Google Maps.

Inscrire la Rue Paul Rimbaud

Coordonnées GPS :
43°37'05.6"N 3°50'15.4"E



Plan d'accès – Transport en commun

L'itinéraire choisi en détail

< PLUS TÔT


RETOUR AUX RÉSULTATS

PLUS TARD >


18 min de trajet **10h31 → 10h48**


3 

Marche à pied : 2 min
 Changement(s) : 0

10h31 Départ : Gare Saint-Roch (MONTPELLIER) 

3

Ligne : Tramway 3 Juvignac - Lattes
 Centre / Pérols Étang de l'Or
 Direction : JUVIGNAC - Juvignac
 Accessibilité de la ligne : 

10h45 • Arrêt : Pergola (MONTPELLIER) 



2 min de marche

10h48 Arrivée : RUE ROBERT
 FABRE (MONTPELLIER) 